



COMANDO MILITARE ESERCITO "PUGLIA"

Caserma "D. PICCA", Piazza Luigi di Savoia, 44 – 70121 BARI

Indirizzo PEI: cme_puglia@esercito.difesa.it - Indirizzo PEC: cme_puglia@postacert.difesa.it

ORDINANZA DI SGOMBERO N° 26 – CME / 2020

IL COMANDANTE

Nel quadro dell'attività addestrativa prevista per l'anno in corso;

VISTO l'art. 332 del D. Lgs. 15 marzo 2010 n. 66 e l'art. 438 del DPR 15 marzo 2010 n. 90;

VISTA la richiesta di emissione di ordinanza di sgombero formulata dal 7° Reggimento Bersaglieri di Altamura con lettera datata 28/09/200 quale Ente gestore dell'area addestrativa/poligono;

VISTO il Verbale n. 131 datato 18/03/2020 del Comitato Misto Paritetico della Regione Puglia, che ha, tra l'altro, approvato il calendario delle esercitazioni a fuoco relative al 2° semestre 2020 nei poligoni della Regione,

DISPONE

per motivi di pubblica incolumità:

- 1) lo **sgombero**, il **divieto di accesso**, la **circolazione a persone** (non interessate alla esercitazione militare) ed **animali** (di proprietà) nelle aree del **poligono** di "**MURGIA PARISI VECCHIO**" interessate all'esercitazione militare che si svolgerà nel **giorno 2 DICEMBRE 2020**. I limiti dell'area interessata all'esercitazione a fuoco, l'ubicazione delle vedette, la durata dell'esercitazione sono riportati sulla **cartina** topografica **allegata** alla presente ordinanza;
- 2) di **esporre le carte topografiche**, indicanti la zona interdetta, all'albo dei Comuni interessati per darne comunicazione a tutti gli interessati;
- 3) di **delimitare** la zona interdetta dislocando un numero congruo di **vedette** muniti con appositi segnali (**bandieroni rossi**), ben visibili, esposti a cura del Reparto esercitato che, ove necessario, dovrà, altresì, provvedere all'eventuale interruzione e/o deviazioni del traffico stradale con apposita segnaletica;
- 4) il **divieto** a chiunque durante il corso dell'esercitazione a fuoco ed anche a distanza di tempo da questa, di **raccogliere o rimuovere proiettili inesplosi o ordigni esplosivi di qualsiasi genere**. Chiunque rinvenga proiettili inesplosi, dovrà astenersi dal rimuoverli (senza alcuna eccezione) perché un proiettile inesploso può scoppiare anche se leggermente mosso. Del rinvenimento dovrà essere data immediata comunicazione al Comando / Reparto che svolge i tiri/esercitazioni (se ancora in zona) e/ovvero al più vicino Comando Carabinieri.

Gli **indennizzi** per i danni patrimoniali o pregiudizi economici (sgomberi e sospensione lavoro, occupazione di immobili, danni alle colture), dipendenti dalle esercitazioni militari dovranno essere chiesti dagli aventi diritto al Comandante Militare Territoriale, ai sensi del suddetto art. 438 del DPR 90/2010, con istanza conforme ad apposito modello predisposto dal Ministero della Difesa e reperibile presso il CME Puglia, gli Uffici Comunali e le locali Stazioni Carabinieri.

I **contravventori** a quanto sopra disposto o a quanto ingiunto dalle vedette, saranno:

- ritenuti responsabili di ogni danno che dovesse derivare in conseguenza di loro inosservanze;
- puniti, salvo che il fatto non costituisca più grave reato, ai sensi dell'articolo 336 del D. Lgs. n. 66 del 15 marzo 2010 e/o degli articoli n. 140, 141 e 142 del Codice Penale Militare di Pace.

Ufficiali ed agenti di polizia sono incaricati di far osservare la presente ordinanza.

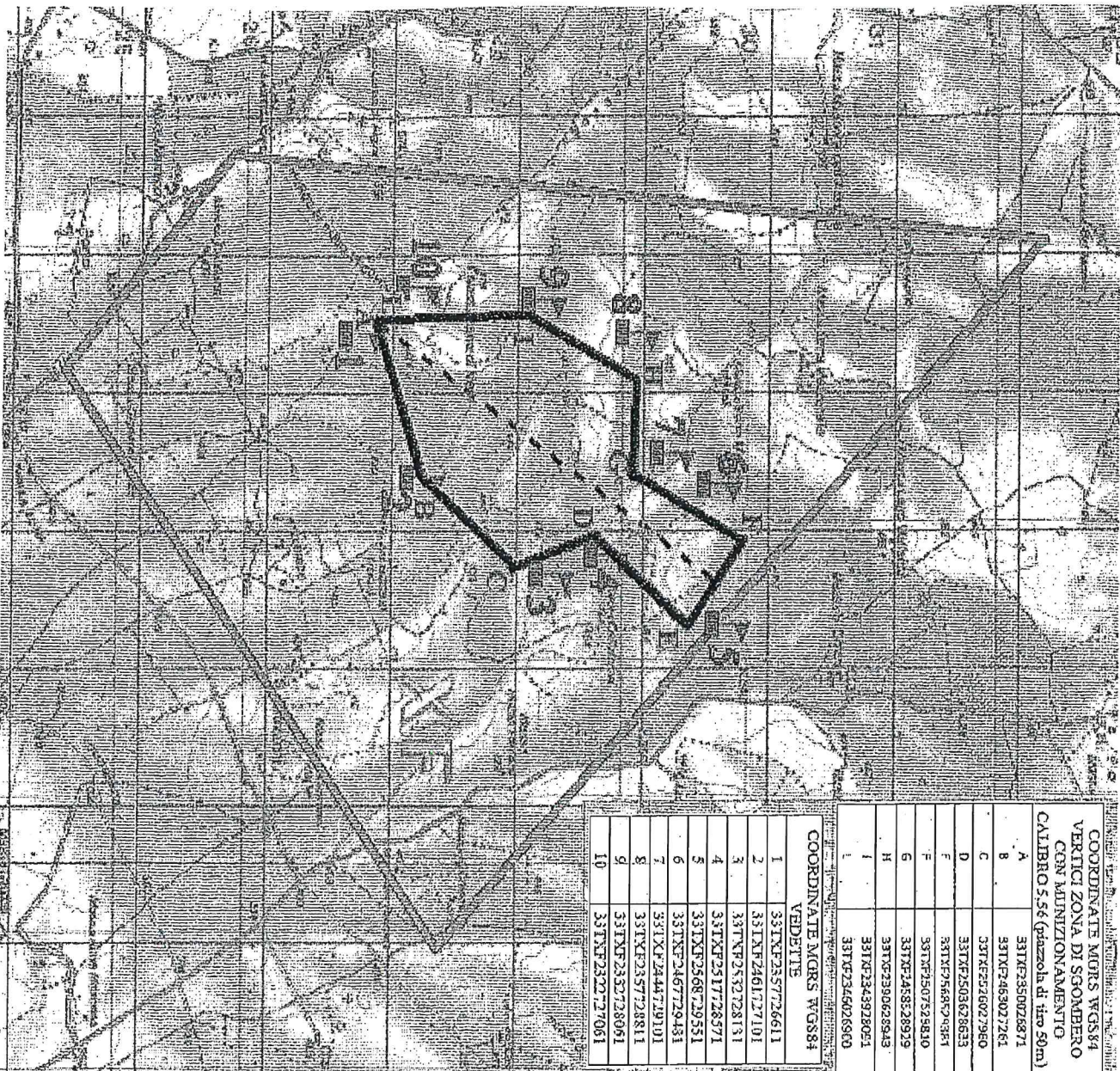
BARI, 23/10/2020

IL COMANDANTE
Col. c. (cr.) t.ISSMI Donato NINIVAGGI

SCALA 1:50.000

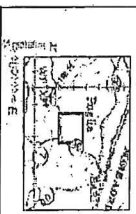
COORDINATE MONS. WGS84 VERTICI ZONA DI SGOMBERO CON ALIQUOTAZIONE CALIBRO 5,56 (palaiozza di litro 50ml)	
A	3310F23506026871
B	3310F24630027261
C	3310F2526027960
D	3310F2503629831
E	3310F2568029481
F	3310F2507529840
G	3310F248528929
H	3310F2390628543
I	3310F2343978051
L	3310F2346028600

COORDINATE MOBS WG884	
VEDETTE	
1	331NF2597726611
2	331NF2461727101
3	331NF2632728181
4	331NF2517128571
5	331NF2668129551
6	331NF2467729431
7	331XF2444729101
8	331NF2535728811
9	331NF2353728691
10	331NF222727061

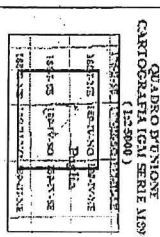


Coordinate System
- WGS84 UTM Zone 33N
Projection: Transverse Mercator
Datum: WGS84

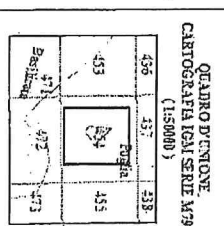
Unità: Meter
Quadratura chilometrica U.T.N.
(1090 metri)
Zona 33T
Carta di base:
- Cartografia I.G.M. serie M792



IDENTIFICAZIONE DI QUADRATO
DI 100 CM. QUADRI DI LATO



QUADRO D'UNIONE
CARTOGRAFICA IGM SERIE A139
(1:50.000)



QUADRO D'UNIONE.
CARTOGRAFIA IGM SERIE M79
(1:50000)

Legend

0:29 600000 00 00000000

Unita zona agromontana
con mirtetomamento
caibre 5,56 ord.
plateale di tipo EC (n. 1)

Vallette.

Campana di sgombero del
giorno 02 dicembre 2020 dalle
09:00 alle 16:00. Tiri con
PB92FS, ARX160.

Direttore di Esercitazione

~~Cap. f.(b) RN Elpidio BOLOGNA~~

Cap. f.(b) ~~RN Elpidio BOLOGNA~~